

SERVICIUL SECRETARIAT GENERAL, AUDIENȚE	
ÎNREGISTRAT PROIECT DE HOTĂRÂRE	
NR.	12-116
DATA.	
ORA.	

MUNICIPIUL BUCUREȘTI

CONSILIUL LOCAL AL SECTORULUI 1

PROIECT

HOTĂRÂRE

privind aprobarea Plan Urbanistic de Detaliu (PUD)

STR. ALEXANDRU BRATU NR. 17 - SECTOR 1 AL MUNICIPIULUI BUCUREȘTI

Având în vedere:

- Expunerea de motive a Primarului sectorului 1;
- Raportul de specialitate nr. E/1743/18.02.2019 al Arhitectului Șef al Sectorului 1;
- Raportul Comisiei de administrare a domeniului public, de organizare și dezvoltare urbanistică, realizarea lucrărilor publice, protecția mediului înconjurător a Consiliului Local al sectorului 1;

Ținând cont de Raportul informării și consultării publicului, redactat în conformitate cu prevederile Ordinului nr. 2701/2010 emis de Ministerul Dezvoltării Regionale și Turismului, pentru aprobarea Metodologiei de informare și consultare a publicului cu privire la elaborarea sau revizuirea planurilor de amenajare a teritoriului și de urbanism și prevederile Hotărârii Consiliului Local al Sectorului 1 al Municipiului București nr. 259/21.12.2016 prin care s-a aprobat Regulamentul local de implicare a publicului în elaborarea sau revizuirea planurilor de urbanism și de amenajarea teritoriului ce intră în competența de aprobare a Consiliului Local al Sectorului 1 al Municipiului București;

Văzând documentele emise:

- Avizul Arhitectului Șef nr. 25/15.02.2019 emis de Primăria Sectorului 1 București;
- Avizul Comisiei Tehnice de Circulație - P.M.B. nr. 16088/19.10.2018;
- Studiu de rețele însoțit de specialist ing. Alina Maria Anca V.U.I. Mareș. Se prezintă declarațiile notariale ale proprietarilor cu încheierile de autentificare nr. 45/16.01.2019 – Societatea Profesională Notarială „Dignitas” și nr. 43/16.01.2019 - Societatea Profesională Notarială „Dignitas”;
- Documentația este însoțită de studiu de însorire însoțit de arh. Mircea Radu N. Savu și ilustrare volumetrică însoțită de arh. Radu Ciugurdean-Toma;
- Avizul Autorității Aeronautice Civile Române nr. 31234/1656 din 03.12.2018.

Ținând seama de prevederile:

- Legii nr. 50/1991 privind autorizarea executării lucrărilor de construcții, cu modificările și completările ulterioare;
- Legii nr. 350 /2001 privind amenajarea teritoriului și urbanismul, cu modificările și completările ulterioare;
- Hotărârii Guvernului nr. 525/1996 pentru aprobarea Regulamentului General de Urbanism, modificată și completată;
- P.U.G. – Municipiul București aprobat cu H.C.G.M.B. nr. 269/21.12.2000 și prelungit cu H.C.G.M.B. nr. 324/2010, H.C.G.M.B. nr. 241/2011, H.C.G.M.B. nr. 232/2012 și H.C.G.M.B. nr. 224/15.12.2015.
- Hotărârii Consiliului Local al Sectorului 1 nr.259/21.12.2016 pentru aprobarea Regulamentului local de implicare a publicului în elaborarea sau revizuirea planurilor de urbanism și de amenajare a teritoriului;

În temeiul prevederilor art. 45 alin. (2) lit. e), art. 81 alin. (2) lit. i) și art.115 alin.(1) lit.b) din Legea administrației publice locale nr. 215/2001, republicată, cu modificările și completările ulterioare,

CONSILIUL LOCAL AL SECTORULUI 1

HOTĂRĂȘTE:

Art.1.- Se aprobă documentația de urbanism “P.U.D. – STR. ALEXANDRU BRATU NR. 17 - SECTOR 1, BUCUREȘTI”, în conformitate cu Avizul Arhitectului Șef nr. 25/15.02.2019, prezentat în anexa nr. 1 și cu Planșa de Reglementări vizată, prezentată în anexa nr. 2.

Art.2.- Prezenta documentație de urbanism are caracter de reglementare specifică și nu dă dreptul la construire până la obținerea autorizației de construire.

Art.3.- Planul Urbanistic de Detaliu detaliază prevederile documentațiilor de rang superior și este valabil până la aprobarea unor alte reglementări urbanistice modificatoare.

Art.4.-Anexele nr. 1 și nr. 2 fac parte integrantă din prezenta hotărâre.

Art.5.- (1) Primarul Sectorului 1 și Arhitectul Șef al Sectorului 1 vor duce la îndeplinire prevederile prezentei hotărâri.

(2) Serviciul Secretariat General, Audiențe va asigura comunicarea prezentei, entităților menționate la alin. (1), precum și Instituției Prefectului Municipiului București

Această hotărâre a fost adoptată azi,/.....~~2018~~, în ședințaa Consiliului Local al Sectorului 1, convocată în temeiul art. 39 alin. (...) din Legea administrației publice locale nr. 215/2015, republicată, cu modificările și completările ulterioare.

PREȘEDINTE DE ȘEDINȚĂ,

CONTRASEMNEAZĂ,

SECRETAR

Daniela Nicoleta Cefalan

Nr.:

Data:

Ca urmare a cererii adresate de Tămașă Marius-Traian cu adresa în str. Toamnei nr. 7A, sat Dudu, comuna Chiajna, județ Ilfov, înregistrată la nr. 22906 din 11.06.2018, completată cu nr.6118 din 13.02.2019, în conformitate cu prevederile Legii nr.350/2001 privind amenajarea teritoriului și urbanismul, cu modificările și completările ulterioare, se emite următorul:

AVIZ NR. 25/15.02.2019

PENTRU

**PUD – STR. ALEXANDRU BRATU NR. 17 - SECTOR 1
Construire 2 locuințe colective S+P+1E+2Er - S+P+4E+5Er
(62 apartamente)**

GENERAT DE IMOBILUL: în suprafață de 2930,00 mp, proprietate privată conform mențiunilor din Extrasul de Carte Funciară nr. 271080, eliberat la data de 23.02.2018. Se prezintă acord notarial creditor ipotecar cu încheierea de autentificare nr. 137/06.02.2019.

INIȚIATOR: TĂMAȘĂ MARIUS TRAIAN, TĂMAȘĂ GEORGIANA-LILIANA, STANCIU GEORGE

PROIECTANT: S.C. RAUM PROIECT S.R.L.

SPECIALIST CU DREPT DE SEMNATURĂ RUR: arh. Mircea Radu N. Savu (RUR: D, E)

AMPLASARE, DELIMITARE, SUPRAFAȚĂ ZONĂ STUDIATĂ ÎN PUD: Zona studiată prin PUD include parcelele învecinate imobilului care a generat documentația, delimitată astfel: Nord – nr. cad. 201147; Sud – nr. cad. 268030, nr. cad. 241275; Est – nr. cad. 271081; Vest – Lac Hb 95/40.

PREVEDERI PUG/ PUZ APROBATE ANTERIOR: Conform PUG - MB și Regulamentului Local de Urbanism al Municipiului București, aprobate cu HCGMB nr. 269/2000 cu completările ulterioare, amplasamentul este cuprins în subzonele funcționale: **M3** – subzonă mixtă cu clădiri având regim de construire continuu sau discontinuu și înălțimi maxime de P+4 niveluri și **V4** – spații verzi pentru protecția cursurilor de apă. Imobilul nu se află pe Lista Monumentelor Istorice bucureștene, publicată în M.O. nr. 113 din 15.02.2016, sau la mai puțin de 100 m de imobile aflate pe această listă, conform informațiilor din Certificatul de urbanism nr. 2027/234/S/41115 din 06.12.2017.

Indicatorii urbanistici reglementați: Pentru M3: POT_{max} = 60%, cu posibilitate acoperii restului terenului în proporție de 75% cu clădiri cu maxim 2 niveluri (8 metri) pentru activități comerciale, săli de spectacole, garaje etc.; CUT_{max} = 2,5 mp ADC/mp teren; înălțimea maximă admisibilă în planul fațadei nu va depăși distanța dintre aliniamente; pot fi adăugate suplimentar unul sau două niveluri în funcție de volumetria caracteristică străzii, cu condiția retragerii acestora în limitele unui arc de cerc cu raza de 4,0 metri continuat cu tangenta sa la 45 grade. Pentru V4: POT cu construcții, platforme, circulații carosabile și pietonale = maxim 15%; CUT_{max} = 0,2 mp ADC/mp teren; cu excepția instalațiilor, înălțimea maximă a clădirilor nu va depăși P+2 niveluri.

Retragerea minimă față de aliniament – Pentru M3: În cazul străzilor cu fronturi continue sau discontinue retrase față de aliniament se va respecta o retragere de minim 5,00 metri. Pentru V4: conform studiilor de specialitate avizate conform legii.

Retragerea minimă față de limitele laterale – Pentru M3: Clădirile se vor alina la calcanalele clădirilor învecinate dispuse pe limitele laterale ale parcelelor până la o distanță de maxim 20,00 metri de la aliniament. Pentru V4: conform studiilor de specialitate avizate conform legii.

Retragerea față de limita posterioară a terenului – Pentru M3: Clădirile se vor retrage față de limita posterioară la o distanță de cel puțin jumătate din înălțimea clădirii măsurată la cornișă, dar nu cu mai puțin de 5,00 metri. Pentru V4: conform studiilor de specialitate avizate conform legii.

PREVEDERI PUD - PROPUSE:

Construcția se va amplasa cu respectarea specificațiilor planului de reglementări vizat spre neschimbare.

CIRCULAȚII ȘI ACCESE: Parcare și gararea autovehiculelor vor respecta „Normele privind asigurarea numărului minim de locuri de parcare pentru noile construcții și amenajări autorizate pe teritoriul Municipiului București și a prospectelor necesare unei corecte funcționări a arterelor de circulație” aprobate prin HCGMB nr. 66/2006. Accesul auto și pietonal se vor realiza din str. Alexandru Bratu, conform avizului Comisiei Tehnice de Circulații nr. 16088/19.10.2018.

ECHIPARE TEHNICO-EDILITARĂ: Este obligatorie racordarea construcțiilor la rețelele publice de alimentare cu apă, canalizare, energie electrică. Studiu de rețele însoțit de ing. Alina Maria Anca V.U.I. Mareș. Se prezintă declarațiile notariale ale proprietarilor cu încheierile de autentificare nr. 45/16.01.2019 – Societatea Profesională Notarială „Dignitas” și nr. 43/16.01.2019 - Societatea Profesională Notarială „Dignitas”.

Documentația este însoțită de studiu de însorire însoțit de arh. Mircea Radu N. Savu și ilustrare volumetrică însoțită de arh. Radu Ciurgurdean-Toma.

Se prezintă Avizul Autorității Aeronautice Civile Române nr. 31234/1656 din 03.12.2018.

În urma ședinței Comisiei tehnice de amenajare a teritoriului și urbanism nr. 13/8/06.08.2018, se avizează favorabil Planul urbanistic de detaliu.

Prezentul aviz este un aviz tehnic și poate fi folosit numai în scopul aprobării P.U.D.

Elaboratorul și beneficiarul PUD răspund pentru exactitatea datelor și veridicitatea înscrisurilor cuprinse în PUD care face obiectul prezentului aviz, în conformitate cu art. 63 alin. (2) litera g) din Legea nr. 350/ 2001 privind amenajarea teritoriului și urbanismul, cu modificările și completările ulterioare.

Documentația tehnică pentru autorizarea executării lucrărilor de construire (DTAC) se poate întocmi numai după aprobarea P.U.D. și cu obligativitatea respectării întocmai a prevederilor acestuia.

Prezentul aviz este valabil de la data emiterii sale pe toată durata de valabilitate a certificatului de urbanism nr. 2027/234/S/41115 din 06.12.2017, emis de Primăria Sectorului 1 al Municipiului București. În cazul neadoptării documentației P.U.D. în plenul Consiliului Local al Sectorului 1, în termenul de valabilitate al acestuia, procedura trebuie reluată. După aprobare, acesta rămâne valabil atâta timp cât Hotărârea de aprobare este în vigoare.

ARHITECT ȘEF
Ciobanu Opreșcu Olivia Ana

Șef birou,
Raluca Mihaela Epifan

Întocmit
Andra Cioba



PRIMĂRIA A FOST CERTIFICATĂ ISO 9001:2008
PRIVIND SISTEMUL DE MANAGEMENT AL
CALITĂȚII ÎN URMA AUDITULUI DE
CERTIFICARE DE CĂTRE ORGANISMUL
ACREDITAT PENTRU CERTIFICAREA
SISTEMELOR DE MANAGEMENT AL CALITĂȚII
SR EN 45012 "AFROD"

Bd. Banu Manta nr. 9, Sectorul 1 București; 011222

Tel. +40-21-319.10.13; Fax: +40-21-319.10.06

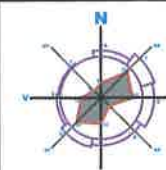
Email: registratura@primariasector1.ro

<http://www.primariasector1.ro>

P. U. D. CONSTRUIRE LOCUINTE COLECTIVE S+P+4E+5Er

Str. Alexandru Bratu nr.17, sector 1, Bucuresti

U-08



LEGENDA:

LIMITE

- LIMITA ZONA DE STUDIU
- LIMITA PARCELA CARE A GENERAT PUD
- LIMITA CADASTRALE
- LIMITE DOCUMENTATII DE URBANISM APROBATE
- LIMITE DOCUMENTATII DE URBANISM IN CURS DE AVIZARE

ZONIFICARI FUNCTIONALE

- LOCUINTE COLECTIVE
- PARCELA
- UTR V4 - CONFORM PUZ "SPITAL CATEGORIA 1A - SOS. BUCURESTI - TARGOVISTE NR.10"

CIRCULATII SI ACCESE

- CIRCULATIE PIETONALA
- CIRCULATIE CAROSABILA
- PLANTATIE DE ALINIAMENT
- ARTERA CONFORM PUZ "SPITAL CATEGORIA 1A - SOS. BUCURESTI TARGOVISTE NR.10"

FOND CONSTRUIT

- CONSTRUCTII NOI IDENTIFICATE IN FOTO
- SATELIT/DOCUMENTATII DE URBANISM APROBATE
- CONSTRUCTII IN CURS DE AVIZARE/AUTORIZARE

REGLEMENTARI

- EDIFICABIL PROPUIS
- ALINIERE CONSTRUCTII
- ACCES AUTO
- CONTUR SUBSOL - ORIENTATIV

BILANT TERITORIAL PROPUIS UTR M3

	suprafata (mp)	%
Constructii	1239.60	60
Circulatii carsoabile/pietonale	206.60	10
Spatii plantate	619.80	30
Suprafata totala	2066.00	100



Desenat: urb. D. S. Oanta

Proiectat: urb. D. S. Oanta

Sef proiect: arh. M. Savu

Beneficiar: **TAMAGA MARIUS**

Proiect: **CONSTRUIRE LOCUINTE COLECTIVE - S+P+4E+5Er**
Str. Alexandru Bratu NR.17, sector 1, Bucuresti

Faza: **P.U.D.**

Data: **2018**


Scara: **1 : 500**

Plansa nr. **U-08**

SECTORUL I AL
MUNICIPIULUI BUCURESTI

PLAN ANEXA
AVIZ ARHITECT SEF
Nr. 25 din 15.02.2019

PROFIL
STR. ALEXANDRU BRATU



Legendă

INDICATORI URBANISTICI EXISTENTI CF RGU

Slot : 2930 mp

UTR - M3

Sutr : **2066.00 mp** (cf. pictetare realizata de Ing. Matel Stefan Paul)

POT : **60 %**

CUT : **2,5 mp ADC/mp teren**

RHmax : **S+P+4E+5Er**

Hmax : **19.00 m**

UTR - V4

Sutr : **611.00 mp** (cf. pictetare realizata de Ing. Matel Stefan Paul)

*parcarea se va realiza cf. hcgm 66/2006

*se vor realiza 62 apartamente fiind necesare 80 l.p.

Raport de specialitate
privind aprobarea Planului Urbanistic de Detaliu
pentru construcții definitive pe teren proprietate privată
situat în Sectorul 1 al Municipiului București

Prezentul Raport de specialitate se emite în conformitate cu prevederile Legii administrației publice locale nr. 215/2001, cu modificările și completările ulterioare și ale Legii 350/2001 privind amenajarea teritoriului și urbanismul, cu modificările și completările ulterioare.

Conform prevederilor art. 48 al Legii nr. 350/2001 privind amenajarea teritoriului și urbanismul, cu modificările și completările ulterioare, planul urbanistic de detaliu are caracter de reglementare specifică pentru o parcelă în relație cu parcelele învecinate. Planul urbanistic de detaliu nu poate modifica planurile de nivel superior.

PUD – STR. ALEXANDRU BRATU NR. 17 - SECTOR 1
Construire 2 locuințe colective S+P+1E+2Er - S+P+4E+5Er
(62 apartamente)

Imobilul care a generat documentația de urbanism este compus din teren în suprafață de 2930,00 mp, proprietate privată. Amplasamentul este cuprins conform PUG - MB și Regulamentului Local de Urbanism al Municipiului București, aprobate cu HCGMB nr. 269/2000 cu completările ulterioare, amplasamentul este cuprins în subzona funcțională: **M3** – subzonă mixtă cu clădiri având regim de construire continuu sau discontinuu și înălțimi maxime de P+4 niveluri și **V4** – spații verzi pentru protecția cursurilor de apă. Imobilul nu se află pe Lista Monumentelor Istorice bucureștene, publicată în M.O. nr. 113 din 15.02.2016, sau la mai puțin de 100 m de imobile aflate pe această listă, conform informațiilor din Certificatul de urbanism nr. 2027/234/S/41115 din 06.12.2017.

Parcarea se rezolvă în incintă proprie, conform Aviz Comisia Tehnică de Circulație PMB nr. 16088/19.10.2018.

Construcția propusă se va racorda la rețelele tehnico edilitare conform Studiu de rețele însoțit de dr. ing. Alina Maria Anca V.U.I. Mareș. Se prezintă declarațiile notariale ale proprietarilor cu încheierile de autentificare nr. 45/16.01.2019 – Societatea Profesională Notarială „Dignitas” și nr. 43/16.01.2019 - Societatea Profesională Notarială „Dignitas”.

Documentația este însoțită de studiu de însorire însoțit de arh. Mircea Radu N. Savu și ilustrare volumetrică însoțită de arh. Radu Ciugurdean-Toma.

Se prezintă Avizul Autorității Aeronautice Civile Române nr. 31234/1656 din 03.12.2018.

Pentru documentația PUD – **str. Alexandru Bratu nr. 17** s-a emis Avizul Arhitectului Șef nr. 25 din 15.02.2019.

Planul urbanistic de detaliu **str. Alexandru Bratu nr. 17**, este instrumentul de proiectare urbană care detaliază modul specific de construire în raport cu funcționarea zonei și cu identitatea arhitecturală a acesteia, în baza unui studiu de specialitate, retragerile față de limitele laterale și posterioare ale parcelei, modul de ocupare a terenului, accesul auto și pietonal, conformarea arhitectural-volumetrică.

Consultarea publică s-a efectuat în conformitate cu prevederile Ordinului Nr. 2701 din 30 decembrie 2010 pentru aprobarea Metodologiei de informare și consultare a publicului cu privire la elaborarea sau revizuirea planurilor de amenajarea teritoriului și de urbanism și a H.C.L S.1. 259/21.12.2016 prin care s-a aprobat Regulamentul local de implicare a publicului în elaborarea sau revizuirea planurilor de urbanism și de amenajarea teritoriului ce intră în competența de aprobare a Consiliului Local al sectorului 1 București.

Proiectul de hotărâre privind aprobarea Planului Urbanistic de Detaliu (PUD) sus menționat, împreună cu anexele sale: Avizul Arhitectului Șef și Planurile de reglementări vizate spre schimbare, însoțit de Raportul de specialitate al Arhitectului - Șef și Raportul Informării și Consultării Publicului, se supune dezbaterii Consiliului Local al Sectorului 1 București, în conformitate cu prevederile Art. 45 - alin. 2. lit. e, Art. 36 - alin. 2-lit. c și Art. 36- alin. 5 - lit.c din Legea Administrației Publice Locale Nr. 215/2001, republicată.

Arhitect Șef al Sectorului 1,
Ciobanu Oprescu Olivia Ana

Șef birou,
Raluca Mihaela Epifan

Întocmit,
Andra Ciucă



EXPUNERE DE MOTIVE

Având în vedere Legea administrației publice locale nr. 215/2001, cu modificările și completările ulterioare, și Legii 350/2001 privind amenajarea teritoriului și urbanismul, cu modificările și completările ulterioare, se emite prezenta **Expunere de motive**:


Amplasamentul ce face obiectul reglementării urbanistice este situat în intravilanul Sectorul 1 al Municipiului București.

Conform prevederilor art. 48 al Legii nr. 350/2001 privind amenajarea teritoriului și urbanismul, cu modificările și completările ulterioare, planul urbanistic de detaliu are caracter de reglementare specifică pentru o parcelă în relație cu parcelele învecinate. Planul urbanistic de detaliu nu poate modifica planurile de nivel superior.

Planul urbanistic de detaliu **str. Alexandru Bratu nr. 17**, este instrumentul de proiectare urbană care detaliază modul specific de construire în raport cu funcționarea zonei și cu identitatea arhitecturală a acesteia, în baza unui studiu de specialitate, retragerile față de limitele laterale și posterioare ale parcelei, modul de ocupare a terenului, accesul auto și pietonal, conformarea arhitectural-volumetrică.

Proiectul de hotărâre privind aprobarea Planului Urbanistic de Detaliu (PUD) **str. Alexandru Bratu nr. 17**, sector 1, împreună cu anexele sale Avizul Arhitectului Șef nr. 25/15.02.2019 și Planul de reglementări, vizat spre neschimbare, însoțit de Raportul de specialitate al Arhitectului - Șef nr. E/1743/R.02.2019, emis în vederea fundamentării deciziei Consiliului Local al Sectorului 1 București, Expunerea de motive a Primarului Sectorului 1 al Municipiului București, pentru aprobarea PUD, se supune dezbaterii Consiliului Local al Sectorului 1 București, în temeiul prevederilor art. 45 alin. (2) lit. e), art. 81, alin. (2), lit. i), din Legea administrației publice locale nr. 215/2001, republicată

În scopul de mai sus, prezentăm spre dezbateră alăturatul proiect de hotărâre.


Primarul Sectorului 1 al Municipiului București
Delegare de atribuții conform art. 112 din
Legea nr. 215/2001
Administratorul public al Sectorului 1 al Municipiului București,
PETRUȚA ULMEANU

Sef Serviciu Legislatie, Spatii cu alta destinatie decat cea de locuinta
Beatrice Florentina Moja


Director Directia Juridica
Iacob Mihaela Ana


Redactat
Andra Ciucă

**DOCUMENTUL DE PLANIFICARE
A PROCESULUI DE INFORMARE ȘI CONSULTARE A PUBLICULUI**

DOCUMENTATIE P.U.D.

Adresa:

Str. Alexandru Bratu nr. 17

Construire 2 locuințe colective S+P+1E+2Er - S+P+4E+5Er (62 apartamente)

Art.10. – Documentul de planificare a procesului de informare și consultare a publicului în baza căruia se desfășoară procesul de participare cuprinde următoarele informații:

a) modalitatea prin care vor fi anunțați cei interesați și cei potențiali afectați referitor la inițierea procesului de elaborare a planului de urbanism sau amenajare a teritoriului și de schimbările propuse.

Afișare pe site; Panou consultarea populației; Anunț de intenție

Declarație de exonerare cu încheierea de autentificare nr. 1416/04.10.2017

Declarație de exonerare cu încheierea de autentificare nr. 1411/04.10.2017

b) modalitatea prin care li se va oferi ocazia celor afectați sau interesați de a discuta propunerea cu inițiatorul și proiectantul și de a-și exprima rezerve, a formula observații sau a sesiza probleme legate de propunerile din planul de urbanism sau amenajare a teritoriului, înainte de supunerea spre avizarea autorităților competente

La sediul primăriei

c) calendarul propus de inițiator pentru îndeplinirea obligațiilor de informare și consultare a publicului

11.06.2018 – 11.07.2018

d) datele de contact ale reprezentantului proiectantului, responsabil cu informarea și consultarea publicului

S.C. RAUM PROIECT S.R.L. – arh. Mircea Radu N. Savu (RUR: D, E)

**Șef Birou,
Raluca Mihaela Epifan**



**Întocmit,
Andra Ciucă**



RAPORTUL INFORMĂRII ȘI CONSULTĂRII PUBLICULUI
DOCUMENTAȚIE P.U.D.

Adresa:

Str. Alexandru Bratu nr. 17

Construire 2 locuințe colective S+P+1E+2Er - S+P+4E+5Er (62 apartamente)

METODE DE INFORMARE UTILIZATE

Art.11 - Raportul informării și consultării publicului, care fundamentează decizia consiliului local de adoptare sau neadoptare a planului de urbanism sau amenajare a teritoriului cuprinde:

a) detalii privind tehnicile și metodele utilizate de solicitant pentru a informa și a consulta publicul:

Panou consultarea populației; Anunț intenție

Declarație de exonerare cu încheierea de autentificare nr. 1416/04.10.2017

Declarație de exonerare cu încheierea de autentificare nr. 1411/04.10.2017

1. datele și locurile tuturor întâlnirilor la care cetățenii au fost invitați să dezbată propunerea solicitantului

La sediul primăriei

2. conținutul, datele de transmitere prin poștă și numărul trimiterilor poștale, inclusiv scrisori, invitații la întâlniri, buletine informative și alte publicații

Afișare pe site; Panou consultarea populației; Anunț de intenție

Declarație de exonerare cu încheierea de autentificare nr. 1416/04.10.2017

Declarație de exonerare cu încheierea de autentificare nr. 1411/04.10.2017

3. numărul persoanelor care au participat la acest proces

3 (trei)

b) un rezumat al problemelor, observațiilor și rezervelor exprimate de public pe parcursul procesului de informare și consultare, inclusiv
Sesizare vecin str. Alexandru Bratu nr. 15 – nr. 27463/11.07.2018: probleme de însorire, distanță prea mică între imobilul propus și cel existent, inexistență rețele edilitare

Sesizare vecin str. Alexandru Bratu nr. 15 – nr. 27551/11.07.2018: probleme de însorire, distanță prea mică între imobilul propus și cel existent

Sesizare vecin str. Alexandru Bratu nr. 15 – nr. 27553/11.07.2018: probleme de însorire, distanță prea mică între imobilul propus și cel existent

Sesizare vecin str. Alexandru Bratu nr. 15 – nr. 27554/11.07.2018: probleme de însorire, distanță prea mică între imobilul propus și cel existent, inexistență rețele edititare

Sesizare vecin str. Alexandru Bratu nr. 15 – nr. 27555/11.07.2018: probleme de însorire, distanță prea mică între imobilul propus și cel existent, inexistență rețele edilitare

Sesizare vecin str. Alexandru Bratu nr. 15 – nr. 30936/31.07.2018: solicită studiul de însorire

1. modul în care solicitantul a rezolvat, intenționează să rezolve sau se va ocupa de problemele, observațiile și rezervele exprimate de public
Răspuns sesizare vecin str. Alexandru Bratu nr. 15 – nr. 27463/11.07.2018: documentația a fost întocmită în conformitate cu Legea nr. 350/2001 și R.L.U. aferent P.U.G. – M.B., P.U.D.-ul fiind instrumentul de proiectare urbană care reglementează retragerile față de limitele laterale și posterioare ale parcelei; a fost întocmit studiu de însorire

Răspuns sesizare vecin str. Alexandru Bratu nr. 15 – nr. 27551/11.07.2018: documentația a fost întocmită în conformitate cu Legea nr. 350/2001 și R.L.U. aferent P.U.G. – M.B., P.U.D.-ul fiind instrumentul de proiectare urbană care reglementează retragerile față de limitele laterale și posterioare ale parcelei; a fost întocmit studiu de însorire

Răspuns sesizare vecin str. Alexandru Bratu nr. 15 – nr. 27553/11.07.2018: documentația a fost întocmită în conformitate cu Legea nr. 350/2001 și R.L.U. aferent P.U.G. – M.B., P.U.D.-ul fiind instrumentul de proiectare urbană care reglementează retragerile față de limitele laterale și posterioare ale parcelei; a fost întocmit studiu de însorire

Răspuns sesizare vecin str. Alexandru Bratu nr. 15 – nr. 27554/11.07.2018: documentația a fost întocmită în conformitate cu Legea nr. 350/2001 și R.L.U. aferent P.U.G. – M.B., P.U.D.-ul fiind instrumentul de proiectare urbană care reglementează retragerile față de limitele laterale și posterioare ale parcelei; a fost întocmit studiu de însorire

Răspuns sesizare vecin str. Alexandru Bratu nr. 15 – nr. 27555/11.07.2018: documentația a fost întocmită în conformitate cu Legea nr. 350/2001 și R.L.U. aferent P.U.G. – M.B., P.U.D.-ul fiind instrumentul de proiectare urbană care reglementează retragerile față de limitele laterale și posterioare ale parcelei; a fost întocmit studiu de însorire

Răspuns sesizare vecin str. Alexandru Bratu nr. 15 – nr. 30936/31.07.2018: studiul de însorire nu face parte dintre elementele care se afișază pe site-ul Primăriei Sectorului 1, dar poate fin consultat la sediul instituției

2. probleme, observații și rezerve pe care inițiatorul planului de urbanism sau amenajare a teritoriului nu poate sau nu e dispus să le rezolve, împreună cu motivația acestui lucru

Nu este cazul

3. orice alte informații considerate necesare pentru a susține preluarea sau nepreluarea propunerilor

Nu este cazul

Sef Birou,
Raluca Mihaela Epifan



Întocmit,
Andra Gălcă

